

ООО «Геокосмос-НК»

Проект межевания территории

«Ответвление газопровода к земельным участкам,  
предоставленным многодетным семьям, в д. Майская Горка  
Нижнекамского муниципального района РТ»

1363/22/2-ПМТ

Директор:

Пименов Р.А.

Инженер:

Мингазов Р.В.



Изм.	№ док.	Подпись	Дата

2022

Изм. №	Подпись и	Взам. инв.




Состав  
Проекта планировки территории и проекта межевания территории

Шифр	Наименование
1363/22/2-ПМТ-ОЧ-ГЧ	Основная часть. Графическая часть
1363/22/2-ПМТ-ОЧ-ТЧ	Основная часть. Текстовая часть
1363/22/2-ПМТ-МО-ГЧ	Материалы по обоснованию. Графическая часть
1363/22/2-ПМТ-МО-ТЧ	Материалы по обоснованию. Текстовая часть


Инв. № подл.

Подп. и дата

Инв. № подл.

						1363/22/2-ПМТ			
Изм.	Кол.уч	Лист	№ док.	Подп.	Дата	«Ответаение газопровода к земельным участкам, предоставленным многодетным семьям, в д. Майская Горка Нижнекамского муниципального района РТ»	Стадия	Лист	Листов
Разраб.	Мингазов Р.В.						ПД	2	
Проверил	Пименов В.А.						ООО «ГЕОКОСМОС-НК»		
Директор	Пименов Р.А.								
Копировал:									

# Содержание разделов

Шифр	Наименование
1363/22/2-ПМТ-ОЧ-ГЧ	<b>Основная часть. Графическая часть</b>
	Чертеж межевания территории
	Граница существующих, образуемых и изменяемых земельных участков
	Граница зон с особыми условиями территории, подлежащих установлению в связи со строительством
1363/22/2-ПМТ-ОЧ-ТЧ	<b>Основная часть. Текстовая часть</b>
1.1	Перечень и сведения о площади образуемых земельных участков, в том числе возможные способы их образования
1.2	Вид разрешенного использования образуемых земельных участков
1.3	Перечень координат характерных точек образуемых земельных участков
1.4	Сведения о границах территории, применительно к которой осуществляется подготовка проекта межевания, с перечнем координат характерных точек границ в системе координат МСК-16 зона 2
1363/22/2-ПМТ-МО-ГЧ	<b>Материалы по обоснованию. Графическая часть</b>
	Чертеж на плане застройки и землепользования
1363/22/2-ПМТ-МО-ТЧ	<b>Материалы по обоснованию. Текстовая часть.</b>
	Пояснительная записка.
2.1	Обоснование определения местоположения границ образуемых земельных участков
2.2	Обоснование определения размеров образуемых земельных участков
2.3	Обоснование способа образования земельных участков и определение границ сервитута

Инва. № подл.	Взам. инв. №
Подпись и дата	

Изм.	Кол.уч.	Лист	№ док.	Подпись	Дата

1363/22/2-ППТ-ОЧ-ТЧ

## ВВЕДЕНИЕ

Проект межевания по объекту: «Ответвление газопровода к земельным участкам, предоставленным многодетным семьям, в с. Выгороженный Ключ Нижнекамского муниципального района РТ» подготавливается на основании:

1. Градостроительный кодекс Российской Федерации;
2. Земельный кодекс Российской Федерации;
3. Федеральный закон от 24.07.2007г. №221-ФЗ «О государственном кадастре недвижимости»;
4. Федеральный закон «О землеустройстве» от 18.06.2001г. №78-ФЗ;
5. Федеральный закон от 13.07.2015 N 218-ФЗ (ред. от 31.12.2017) "О государственной регистрации недвижимости" (с изм. и доп., вступ. в силу с 01.02.2018);
6. Выписки из Единого государственного реестра недвижимости об объекте недвижимости и кадастровые планы территории, представленные Филиалом ФГБУ «ФКП Росреестра» по Республике Татарстан;
7. Схема территориального планирования Нижнекамского муниципального района РТ;
8. Правила землепользования и застройки Майскогорского сельского поселения.
9. Ситуационный план желаемого прохождения газопроводов, утверждённый ЭПУ «Нижнекамскгаз»

Целью разработки проекта межевания является предоставление оператору газоснабжения земельных участков под строительство газопроводов объекта «Ответвление газопровода к земельным участкам, предоставленным многодетным семьям, в с. Выгороженный Ключ Нижнекамского муниципального района РТ».

Проект межевания учитывает, как предоставление земельных участков так установление сервитута. При установлении сервитута на срок до 3-х лет соглашение может заключаться на основании схем расположения без постановки на кадастровый учет земельных участков и частей участков при предоставлении на срок более 3-х лет необходимо будет на основании ПМТ подготовить межевой план для постановки на кадастровый учет земельных участков или частей земельных участков (п.4. ст.39.25 ЗК РФ)

Взам. инв. №							
Подпись и дата							
Инв. № подл.							
Изм.	Кол.уч.	Лист	№ док.	Подпись	Дата	1363/22/2-ПМТ	



**Основная часть. Графическая часть**  
**Чертеж межевания территории**



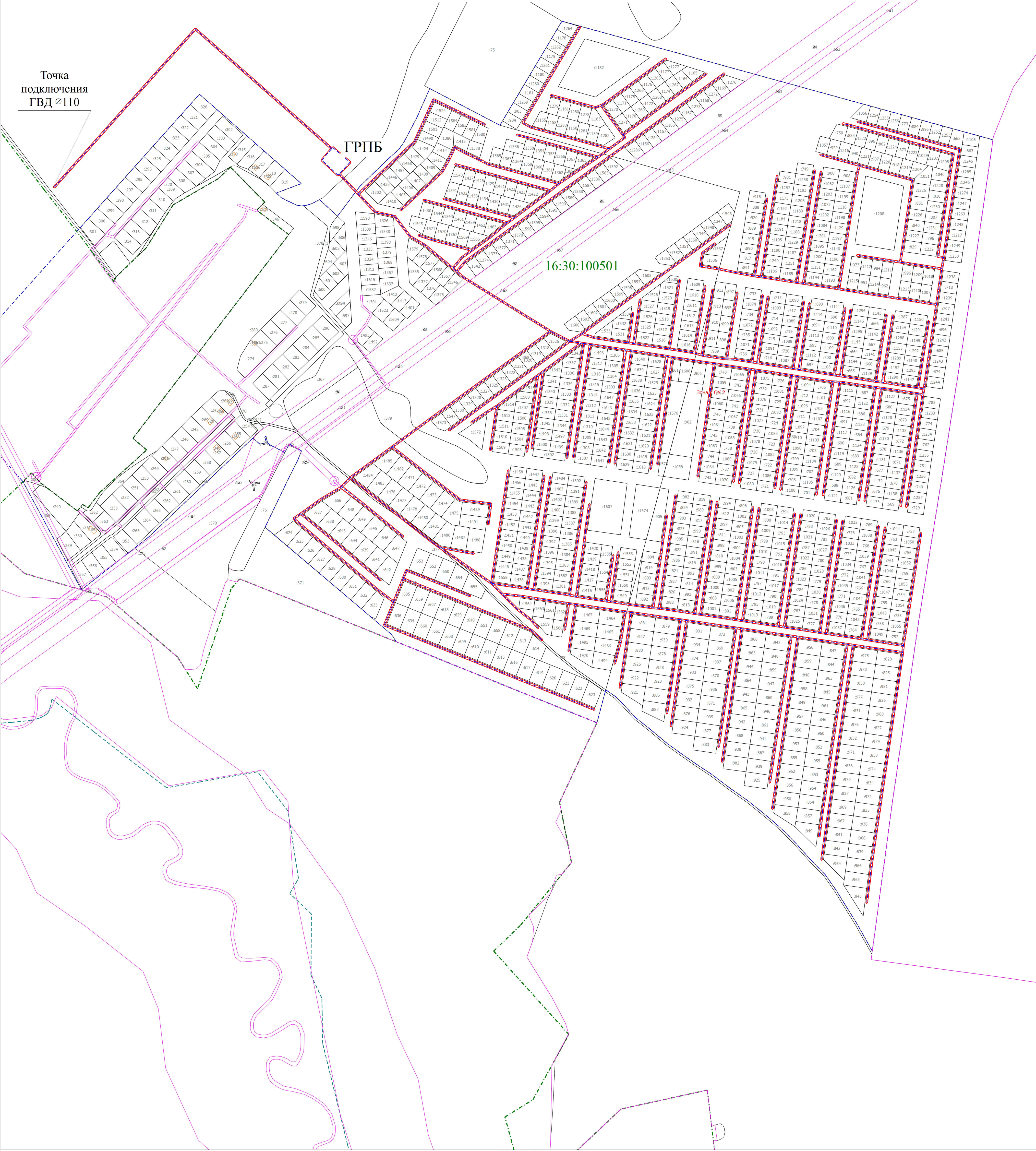
Основная часть  
Графическая часть  
Чертеж межевания территории  
Граница существующих, образуемых и изменяемых земельных участков



Условные обозначения	Масштаб 1:4000	
<div><div>1</div><div>:ЗУ1</div><div>43633</div><div>:378 (1)</div></div>	<div><div>•</div><div>:73</div><div>:1300</div></div>	<div><div>•</div><div>Характерная точка границы земельного участка, сведения ЕИРН о которой соответствуют требованиям, установленным в соответствии с частью 13 статьи 22 Федерального закона от 13 июля 2015 г. N 218-ФЗ "О государственной регистрации недвижимости"</div><div>•</div><div>Кадастровый номер земельного участка</div><div>•</div><div>Кадастровый номер здания</div></div>
<div><div>—</div><div>Часть границы, местоположение которой определено при выполнении кадастровых работ</div></div>	<div><div>—</div><div>Часть границы, сведения ЕИРН о которой позволяют однозначно определить ее положение на местности</div></div>	<div><div>—</div><div>Граница здания</div></div>
<div><div>—</div><div>Обозначение новой характерной точки</div></div>	<div><div>—</div><div>Граница сооружения</div></div>	<div><div>—</div><div>Граница кадастрового квартала</div></div>
<div><div>—</div><div>Образуемый земельный участок</div></div>	<div><div>—</div><div>Граница муниципального образования</div></div>	<div><div>•</div><div>Характерная точка границы земельного участка, сведения о которой отсутствуют в ЕИРН, местоположение которой определено при кадастровых работах (новая характерная точка)</div></div>
<div><div>—</div><div>Обозначение контура земельного участка</div></div>	<div><div>—</div><div>Граница объекта незавершенного строительства</div></div>	<div><div>•</div><div>Характерная точка контура здания, сооружения, объекта незавершенного строительства</div></div>
<div><div>—</div><div>Граница земельного участка в составе Единого землепользования</div></div>	<div><div>—</div><div>Граница образуемых земельных участков и их частей</div></div>	<div><div>•</div><div>Номер кадастрового квартала</div></div>
<div><div>—</div><div>Часть контура, образованного проекцией существующего в ЕИРН наземного конструктивного элемента здания, сооружения, объекта незавершенного строительства</div></div>		
<div><div>—</div><div>Граница объекта незавершенного строительства</div></div>		
<div><div>—</div><div>Граница населенного пункта</div></div>		
<div><div>—</div><div>Граница зоны с особыми условиями</div></div>		



Основная часть  
Графическая часть  
Чертеж межевания территории  
Границы зон с особыми условиями территории, подлежащих установлению в связи со строительством  
сетей газоснабжения



Условные обозначения		Масштаб 1:4000	
	- Часть границы, местоположение которой определено при выполнении кадастровых работ		- Характерная точка границы земельного участка, сведения ЕГРН о которой соответствуют требованиям, установленным в соответствии с частью 13 статьи 22 Федерального закона от 13 июля 2015 г. N 218-ФЗ "О государственной регистрации недвижимости"
	- Характерная точка контура здания, сооружения, объекта незавершенного строительства		- Характерная точка границы, сведения о которой позволяют однозначно определить ее положение на местности
	- Обозначение новой характерной точки		- Кадастровый номер земельного участка
	- Кадастровый номер здания		- Обозначение контура земельного участка
	- Граница образуемых земельных участков и их частей		- Часть границы, сведения ЕГРН о которой позволяют однозначно определить ее положение на местности
	- Граница земельного участка в составе Единого землепользования		- Граница здания
	- Часть контура, образованного проекцией существующего в ЕГРН наземного конструктивного элемента здания, сооружения, объекта незавершенного строительства		- Граница сооружения
	- Граница объекта незавершенного строительства		- Граница кадастрового квартала
	- Граница населенного пункта		- Граница муниципального образования
	- Граница зоны с особыми условиями		- Граница зон с особыми условиями территории, подлежащих установлению в связи со строительством сетей газоснабжения (Зм. от оси газопровода)
	- Номер кадастрового квартала		



## Основная часть. Текстовая часть

### 1.1 Перечень и сведения о площади образуемых земельных участков, в том числе возможные способы их образования

Обозначения участков	Площадь образованных участков, кв.м.	Кадастровых номеров земельных участков, из которых образуются земельные участки	Сведения об отнесении (не отнесении) земельных участков к территориям общего пользования	Перечень кадастровых номеров существующих земельных участков, на которых линейный объект может быть размещен на условиях сервитута, публичного сервитута	Сведения об отнесении образуемого земельного участка к определенной категории земель
:ЗУ1	43633	16:30:100501:368	Не относится	16:30:100501:368	Земли населенных пунктов
:ЗУ2	46606	16:30:100501:369	Не относится	16:30:100501:369	Земли населенных пунктов
:ЗУ3	36469	16:30:000000:312 (16:30:100501:21)	Не относится	16:30:000000:312 (16:30:100501:21)	Земли сельскохозяйственного назначения
:ЗУ4	51790	16:30:100501:369	Не относится	16:30:100501:369	Земли населенных пунктов
:ЗУ5	622	16:30:100501:368	Не относится	16:30:100501:368	Земли населенных пунктов
:ЗУ6	3006	16:30:100501:368	Не относится	16:30:100501:368	Земли населенных пунктов
:ЗУ7	1822	16:30:100501:369	Не относится	16:30:100501:369	Земли населенных пунктов
:ЗУ8	6471	16:30:100501:369	Не относится	16:30:100501:369	Земли населенных пунктов
:ЗУ9	11142	16:30:100501:372	Не относится	16:30:100501:372	Земли населенных пунктов
:ЗУ10	151	16:30:000000:243 (16:30:100501:98)	Не относится	16:30:000000:243 (16:30:100501:98)	Земли сельскохозяйственного назначения
:ЗУ11	504	16:30:100501:368	Не относится	16:30:100501:368	Земли населенных пунктов
:ЗУ12	234	16:30:000000:243 (16:30:100501:63)	Не относится	16:30:000000:243 (16:30:100501:63)	Земли сельскохозяйственного назначения
:ЗУ13	251	16:30:100501:372	Не относится	16:30:100501:372	Земли населенных пунктов
:ЗУ14	933	16:30:000000:243 (16:30:100501:98)	Не относится	16:30:000000:243 (16:30:100501:98)	Земли сельскохозяйственного назначения
:ЗУ15	241	16:30:100501:379	Не относится	16:30:100501:379	Земли населенных пунктов
:ЗУ16	14640	16:30:100501:368	Не относится	16:30:100501:368	Земли населенных пунктов
:ЗУ17	106	16:30:100501:368	Не относится	16:30:100501:368	Земли населенных пунктов
:ЗУ18	109	16:30:100501:368	Не относится	16:30:100501:368	Земли населенных пунктов

## 1.2 Вид разрешенного использования образуемых земельных участков

При необходимости предоставления земельных участков на срок более 3-х лет необходимо ставить на кадастровый учет земельные участки с видом разрешенного использования установленным в нижеследующей таблице

Обозначения участков	Площадь образованных участков, кв.м.	Кадастровых номеров земельных участков, из которых образуются земельные участки	Вид разрешенного использования образуемых земельных участков
:ЗУ1	43633	16:30:100501:368	Трубопроводный транспорт
:ЗУ2	46606	16:30:100501:369	Трубопроводный транспорт
:ЗУ3	36469	16:30:000000:312 (16:30:100501:21)	Трубопроводный транспорт
:ЗУ4	51790	16:30:100501:369	Трубопроводный транспорт
:ЗУ5	622	16:30:100501:368	Трубопроводный транспорт
:ЗУ6	3006	16:30:100501:368	Трубопроводный транспорт
:ЗУ7	1822	16:30:100501:369	Трубопроводный транспорт
:ЗУ8	6471	16:30:100501:369	Трубопроводный транспорт
:ЗУ9	11142	16:30:100501:372	Трубопроводный транспорт
:ЗУ10	151	16:30:000000:243 (16:30:100501:98)	Трубопроводный транспорт
:ЗУ11	504	16:30:100501:368	Трубопроводный транспорт
:ЗУ12	234	16:30:000000:243 (16:30:100501:63)	Трубопроводный транспорт
:ЗУ13	251	16:30:100501:372	Трубопроводный транспорт
:ЗУ14	933	16:30:000000:243 (16:30:100501:98)	Трубопроводный транспорт
:ЗУ15	241	16:30:100501:379	Трубопроводный транспорт
:ЗУ16	14640	16:30:100501:368	Трубопроводный транспорт
:ЗУ17	106	16:30:100501:368	Трубопроводный транспорт
:ЗУ18	109	16:30:100501:368	Трубопроводный транспорт

## 1.3 Перечень координат характерных точек образуемых земельных участков

:ЗУ1

№ п/п	Х	У
1	430731.16	2273143.09
2	430731.18	2273142.98
3	430737.89	2273098.63
4	430510.82	2273067.43
5	430511.64	2273061.48
6	430738.92	2273092.71
7	430739.91	2273087.78
8	430500.62	2273052.47
9	430501.49	2273046.54
10	430741.09	2273081.89
11	430752.01	2273010.57
12	430512.33	2272975.23
13	430513.20	2272969.29
14	430752.92	2273004.63
15	430753.85	2272998.53
16	430514.25	2272963.18
17	430515.12	2272957.25
18	430754.76	2272992.60
19	430765.75	2272921.49
20	430525.97	2272885.95
21	430526.84	2272880.01
22	430766.71	2272915.56
23	430767.96	2272907.79
24	430524.48	2272872.10
25	430525.35	2272866.17
26	430769.81	2272901.51
27	430708.89	2272820.34
28	430545.69	2272796.52
29	430546.54	2272790.58
30	430704.09	2272813.74
31	430700.64	2272809.00
32	430538.05	2272785.46
33	430538.94	2272779.52
34	430695.74	2272802.26
35	430634.59	2272720.88
36	430634.37	2272720.52
37	430541.07	2272706.86
38	430541.94	2272700.92
39	430630.31	2272713.86
40	430598.56	2272665.19
41	430603.53	2272661.83
42	430639.56	2272717.50
43	430770.37	2272892.11
44	430772.84	2272875.81
45	430581.83	2272617.01
46	430586.67	2272613.47
47	430775.51	2272869.40
48	430794.07	2272833.57
49	430585.69	2272548.13
50	430589.40	2272543.05
51	430797.48	2272828.06
52	430910.36	2272645.73
53	430980.87	2272561.25
54	430999.69	2272528.94
55	431043.31	2272495.55
56	431052.19	2272454.08
57	431096.51	2272412.23
58	431101.38	2272415.88

59	431097.75	2272419.31
60	431206.33	2272537.06
61	431301.40	2272579.94
62	431246.44	2272692.94
63	431241.04	2272690.32
64	431293.30	2272582.87
65	431203.56	2272542.39
66	431093.39	2272423.43
67	431057.67	2272457.17
68	431048.71	2272498.97
69	431004.28	2272532.99
70	430985.80	2272564.70
71	430937.48	2272622.59
72	430958.83	2272640.41
73	430970.87	2272657.13
74	430991.29	2272580.25
75	431001.68	2272549.05
76	431007.38	2272550.95
77	430997.04	2272581.97
78	430975.40	2272663.42
79	431002.58	2272701.16
80	431030.44	2272734.22
81	431077.55	2272559.70
82	431083.36	2272561.20
83	431034.98	2272740.33
84	431041.16	2272748.65
85	431080.40	2272602.86
86	431086.20	2272604.39
87	431045.71	2272754.78
88	431099.95	2272827.24
89	431154.31	2272627.96
90	431160.10	2272629.54
91	431104.62	2272832.91
92	431114.81	2272845.26
93	431155.10	2272698.10
94	431190.20	2272628.39
95	431164.58	2272616.44
96	431139.75	2272602.64
97	431056.55	2272512.49
98	431060.96	2272508.42
99	431144.87	2272598.58
100	431188.75	2272621.41
101	431197.83	2272624.89
102	431170.89	2272680.54
103	431160.72	2272700.29
104	431119.44	2272851.09
105	431172.31	2272929.40
106	431213.15	2272781.36
107	431218.19	2272761.24
108	431224.01	2272762.70
109	431218.95	2272782.88
110	431176.75	2272935.87
111	431181.50	2272942.33
112	431179.46	2272949.68
113	431103.91	2272843.28
114	431041.92	2272759.74
115	430997.85	2272704.86
116	430954.40	2272644.53
117	430933.64	2272627.20
118	430930.46	2272631.01
119	430949.94	2272647.27

120	431176.78	2272959.33
121	431174.72	2272966.78
122	430945.53	2272651.40
123	430926.62	2272635.61
124	430915.24	2272649.25
125	430798.97	2272837.05
126	430779.45	2272874.86
127	430795.03	2272899.86
128	431025.91	2273213.99
129	431030.02	2273219.70
130	431026.17	2273222.47
131	431024.25	2273221.96
132	431021.06	2273217.52
133	430793.56	2272907.97
134	430786.51	2272929.01
135	430775.97	2272998.06
136	430775.82	2272999.19
137	430837.22	2273008.03
138	430836.36	2273013.97
139	430775.05	2273005.14
140	430774.38	2273010.33
141	430866.35	2273023.75
142	430865.52	2273029.69
143	430773.61	2273016.29
144	430762.76	2273087.63
145	430908.25	2273108.97
146	430907.32	2273114.90
147	430761.91	2273093.57
148	430754.24	2273141.75
149	430894.98	2273163.96
150	430894.04	2273169.89
151	430752.63	2273147.57
152	430752.30	2273148.78
153	430746.50	2273147.22
154	430748.60	2273139.66
155	430780.66	2272927.59
156	430789.25	2272901.94
157	430777.75	2272883.48
158	430736.99	2273144.66
1	430731.16	2273143.09

площадь: 43633 кв.м.

:ЗУ2

№ п/п	Х	У
159	430403.63	2273363.20
160	430164.06	2273327.81
161	430162.92	2273334.91
162	430402.60	2273370.20
163	430401.73	2273376.13
164	430161.96	2273340.83
165	430151.25	2273412.10
166	430390.89	2273447.46
167	430390.01	2273453.39
168	430150.30	2273418.03
169	430149.13	2273425.30
170	430388.72	2273460.66
171	430387.84	2273466.60
172	430148.18	2273431.22
173	430137.45	2273502.48
174	430377.26	2273537.95

175	430376.38	2273543.89
176	430136.45	2273508.40
177	430135.38	2273514.73
178	430374.46	2273551.94
179	430373.54	2273557.87
180	430134.38	2273520.64
181	430123.12	2273591.95
182	430362.31	2273629.13
183	430361.38	2273635.06
184	429565.14	2273518.46
185	429565.89	2273512.50
186	430102.30	2273589.59
187	430117.10	2273488.58
188	429658.11	2273421.25
189	429658.91	2273415.30
190	430118.02	2273482.66
191	430119.04	2273476.11
192	429707.98	2273415.97
193	429708.77	2273410.02
194	430119.95	2273470.18
195	430134.91	2273369.08
196	429767.79	2273315.10
197	429768.65	2273309.16
198	430135.77	2273363.14
199	430136.89	2273355.43
200	429824.22	2273309.43
201	429825.09	2273303.50
202	430137.75	2273349.49
203	430152.66	2273248.39
204	429868.99	2273206.70
205	429869.86	2273200.76
206	430153.50	2273242.45
207	430154.39	2273236.24
208	429901.09	2273199.11
209	429901.96	2273193.17
210	430155.24	2273230.31
211	430170.19	2273129.39
212	429946.17	2273096.42
213	429947.04	2273090.48
214	430171.06	2273123.46
215	430172.03	2273116.82
216	429973.40	2273087.60
217	429974.27	2273081.67
218	430172.90	2273110.88
219	430187.68	2273009.77
220	430028.88	2272986.44
221	430029.76	2272980.50
222	430188.48	2273003.83
223	430189.37	2272997.22
224	430195.21	2272998.79
225	430108.27	2273590.27
226	430117.16	2273591.27
227	430205.49	2273001.56
228	430211.32	2273003.13
229	430209.48	2273016.67
230	430204.12	2273052.25
231	430400.11	2273081.04
232	430399.19	2273086.97
233	430203.67	2273058.24
234	430203.16	2273065.09
235	430443.33	2273100.50
236	430442.46	2273106.43
237	430202.71	2273071.09
238	430192.08	2273142.40
239	430431.78	2273177.78

240	430430.90	2273183.71
241	430191.19	2273148.34
242	430190.27	2273154.51
243	430429.93	2273189.86
244	430429.06	2273195.80
245	430189.38	2273160.45
246	430178.67	2273231.74
247	430418.18	2273267.12
248	430417.30	2273273.05
249	430177.75	2273237.67
250	430176.65	2273244.66
251	430416.27	2273280.01
252	430415.40	2273285.95
253	430175.72	2273250.58
254	430165.00	2273321.88
255	430404.51	2273357.26
159	430403.63	2273363.20

площадь: 46606 кв.м.

:3У3

№ п/п	Х	У
256	431095.06	2271778.65
257	431421.49	2272069.55
258	431178.89	2272346.02
259	431166.26	2272334.63
260	431127.77	2272377.32
261	431130.69	2272379.95
262	431125.27	2272385.07
263	431129.31	2272389.50
264	431135.16	2272383.98
265	431161.15	2272407.43
266	431197.08	2272367.36
267	431206.29	2272375.44
268	431477.73	2272066.10
269	431121.68	2271748.79
256	431095.06	2271778.65

площадь: 36469 кв.м.

:3У4

№ п/п	Х	У
270	430664.43	2273634.11
271	430690.70	2273461.29
272	430691.82	2273439.00
158	430736.99	2273144.66
1	430731.16	2273143.09
273	430725.36	2273183.21
274	430485.70	2273147.94
275	430484.83	2273153.87
276	430724.50	2273189.15
277	430713.38	2273260.47
278	430473.74	2273225.13
279	430472.86	2273231.06
280	430712.50	2273266.41
281	430711.56	2273272.84
282	430470.94	2273237.37
283	430470.06	2273243.30
284	430710.69	2273278.77
285	430705.27	2273314.32
286	430699.81	2273349.98
287	430460.47	2273314.67
288	430459.58	2273320.60
289	430698.75	2273355.89
290	430697.61	2273362.31

291	430456.67	2273326.64
292	430455.80	2273332.58
293	430696.55	2273368.22
294	430685.80	2273439.27
295	430446.20	2273403.92
296	430445.33	2273409.85
297	430685.49	2273445.29
298	430685.06	2273453.79
299	430444.58	2273418.33
300	430443.70	2273424.27
301	430684.76	2273459.81
302	430674.04	2273530.82
303	430434.35	2273495.52
304	430433.46	2273501.46
305	430673.27	2273536.78
306	430672.38	2273543.68
307	430432.80	2273508.34
308	430431.93	2273514.28
309	430671.62	2273549.61
310	430660.75	2273620.94
311	430421.13	2273585.59
312	430420.26	2273591.53
313	430659.70	2273626.85
314	430658.54	2273632.99
315	430419.56	2273597.75
316	430418.68	2273603.69
317	430657.53	2273639.10
318	430678.42	2273642.85
319	430950.51	2273683.54
320	431191.54	2273719.09
321	431252.45	2273497.15
322	431246.67	2273495.54
323	431187.16	2273712.38
324	430960.16	2273678.90
325	430961.14	2273672.25
326	431182.28	2273706.00
327	431248.63	2273464.86
328	431242.80	2273463.44
329	431177.95	2273699.15
330	430956.09	2273665.44
331	430954.23	2273678.02
332	430935.61	2273674.86
333	430949.07	2273591.23
334	431125.92	2273617.41
335	431181.15	2273416.85
336	431175.35	2273415.29
337	431153.17	2273496.00
338	431140.89	2273492.61
339	430892.28	2273453.09
340	430903.44	2273381.98
341	431140.88	2273419.73
342	431141.82	2273413.81
343	430904.28	2273376.04
344	430905.36	2273368.42
345	431143.38	2273405.97
346	431144.26	2273400.03
347	430906.20	2273362.48
348	430917.33	2273291.31
349	431132.19	2273325.37
350	431133.17	2273319.45
351	430918.15	2273285.36
352	430919.32	2273277.28
353	431083.28	2273303.13
354	431084.21	2273297.21
355	430920.29	2273271.36

356	430934.86	2273197.91
357	430929.02	2273196.34
358	430913.83	2273273.36
359	430852.84	2273662.53
360	430676.63	2273636.41
361	430677.96	2273629.39
362	430818.76	2273651.75
363	430819.70	2273645.82
364	430679.07	2273623.49
365	430690.23	2273552.67
366	430830.98	2273574.75
367	430831.92	2273568.83
368	430690.96	2273546.72
369	430691.96	2273538.54
370	430832.33	2273560.84
371	430833.27	2273554.91
372	430692.68	2273532.58
373	430703.78	2273462.02
374	430843.03	2273483.88
375	430843.96	2273477.96
376	430704.68	2273456.09
377	430705.69	2273449.45
378	430846.43	2273471.75
379	430847.37	2273465.83
380	430706.58	2273443.52
381	430717.77	2273372.62
382	430857.37	2273394.71
383	430858.30	2273388.79
384	430718.72	2273366.69
385	430719.78	2273360.14
386	430860.69	2273382.50
387	430861.64	2273376.57
388	430720.74	2273354.21
389	430731.89	2273283.40
390	430871.63	2273305.44
391	430872.57	2273299.51
392	430732.85	2273277.42
393	430733.77	2273271.64
394	430874.45	2273293.88
395	430875.39	2273287.95
396	430734.72	2273265.71
397	430740.21	2273230.00
398	430740.79	2273217.19
399	430879.97	2273239.25
400	430880.90	2273233.33
401	430741.06	2273211.17
402	430748.16	2273163.74
403	430886.30	2273186.19
404	430886.52	2273184.90
405	430842.49	2273173.05
406	430749.76	2273157.93
152	430752.30	2273148.78
153	430746.50	2273147.22
407	430741.98	2273163.54
408	430735.15	2273209.01
409	430734.23	2273229.40
410	430670.73	2273635.30
270	430664.43	2273634.11
411	431151.58	2273501.79
412	431139.62	2273498.49
413	430891.31	2273459.01
414	430858.78	2273663.38
415	430929.70	2273673.83
416	430958.49	2273494.49

417	430964.41	2273495.42
418	430950.02	2273585.31
419	431121.52	2273610.79
411	431151.58	2273501.79

площадь: 51790 кв.м.

:3У5

№ п/п	Х	У
420	430934.86	2273197.89
421	430940.71	2273159.71
422	430964.56	2273163.52
423	430984.27	2273189.72
424	430989.07	2273186.12
425	430967.89	2273157.97
426	430935.70	2273152.84
427	430929.02	2273196.32
420	430934.86	2273197.89

площадь: 622 кв.м.

:3У6

№ п/п	Х	У
428	430565.58	2272510.78
429	430483.78	2272400.53
430	430480.45	2272404.64
431	430471.05	2272415.55
432	430438.67	2272453.14
433	430400.74	2272508.37
434	430382.12	2272533.48
435	430481.65	2272406.91
436	430544.37	2272492.16
437	430431.02	2272637.75
438	430423.03	2272701.70
439	430381.91	2272696.20
440	430381.07	2272702.14
441	430428.25	2272708.43
442	430436.79	2272639.94
443	430548.08	2272497.18
444	430561.77	2272515.73
428	430565.58	2272510.78

площадь: 3006 кв.м.

:3У7

№ п/п	Х	У
121	431174.72	2272966.78
445	431350.89	2273209.94
446	431355.74	2273206.41
120	431176.78	2272959.33
121	431174.72	2272966.78

площадь: 1822 кв.м.

:3У8

№ п/п	Х	У
112	431179.46	2272949.68
447	431215.03	2272998.03
448	431220.61	2272993.93
449	431350.62	2273171.46
450	431355.46	2273167.91
451	431225.44	2272990.37
452	431283.67	2272947.54
453	431284.13	2272948.66
454	431383.12	2273083.86

455	431387.96	2273080.31
456	431289.40	2272945.69
457	431283.29	2272930.95
458	431309.36	2272835.81
459	431303.57	2272834.22
460	431276.96	2272931.34
461	431281.30	2272941.83
462	431216.31	2272989.65
463	431194.41	2272959.88
464	431240.19	2272793.30
465	431248.42	2272778.09
466	431452.27	2272899.54
467	431455.34	2272894.39
468	431246.11	2272769.73
469	431234.59	2272791.05
470	431189.88	2272953.72
111	431181.50	2272942.33
112	431179.46	2272949.68

площадь: 6471 кв.м.

:3У9

№ п/п	Х	У
471	430151.75	2272787.57
472	430163.15	2272775.01
473	430265.78	2272519.62
474	430278.13	2272524.59
475	430224.25	2272658.72
476	430229.81	2272660.97
477	430285.93	2272521.26
478	430218.62	2272494.21
479	430243.24	2272461.65
480	430393.15	2272284.57
481	430400.45	2272295.22
482	430258.72	2272464.91
483	430263.34	2272468.74
484	430403.97	2272300.36
485	430432.44	2272339.68
486	430458.57	2272383.63
487	430352.61	2272513.62
488	430357.22	2272517.45
489	430462.84	2272387.82
490	430477.15	2272402.34
491	430480.96	2272397.66
492	430462.59	2272379.01
493	430437.47	2272336.39
494	430393.69	2272274.75
495	430238.55	2272457.90
496	430212.85	2272491.89
497	430162.11	2272471.44
498	429978.98	2272926.60
499	429984.53	2272928.87
500	430165.44	2272479.25
501	430260.21	2272517.38
471	430151.75	2272787.57

площадь: 11142 кв.м.

:3У10

№ п/п	Х	У
471	430151.75	2272787.57
502	430150.71	2272790.19
503	430129.55	2272813.36
504	430131.77	2272815.38
505	430142.89	2272803.26



506	430159.01	2272785.52
472	430163.15	2272775.01
471	430151.75	2272787.57

площадь: 151 кв.м.

:3У11

№ п/п	Х	У
507	430138.00	2272983.39
508	430130.01	2272982.15
509	430082.10	2272969.27
510	430080.55	2272975.07
511	430128.77	2272988.03
512	430188.77	2272997.06
507	430138.00	2272983.39

площадь: 504 кв.м.

:3У12

№ п/п	Х	У
513	431129.31	2272389.51
58	431101.38	2272415.88
57	431096.51	2272412.23
262	431125.27	2272385.07
513	431129.31	2272389.51

площадь: 234 кв.м.

:3У13

№ п/п	Х	У
514	430321.37	2272603.87
515	430341.87	2272574.93
516	430407.12	2272492.00
517	430397.48	2272506.04
518	430365.79	2272548.78
519	430335.06	2272587.67
514	430321.37	2272603.87

площадь: 251 кв.м.

:3У14

№ п/п	Х	У
490	430477.15	2272402.34
520	430477.40	2272402.60
516	430407.12	2272492.00
517	430397.48	2272506.04
518	430365.79	2272548.78
519	430335.06	2272587.67
514	430321.37	2272603.87
521	430297.56	2272638.26
522	430338.16	2272590.20
523	430339.72	2272588.23
524	430368.97	2272551.21
434	430382.12	2272533.48

433	430400.74	2272508.37
432	430438.67	2272453.14
431	430471.05	2272415.55
430	430480.45	2272404.64
429	430483.78	2272400.53
491	430480.96	2272397.66
490	430477.15	2272402.34

площадь: 933 кв.м.

:3У15

№ п/п	Х	У
444	430561.77	2272515.73
428	430565.58	2272510.78
50	430589.40	2272543.05
49	430585.69	2272548.13
444	430561.77	2272515.73

площадь: 241 кв.м.

:3У16

№ п/п	Х	У
227	430205.49	2273001.56
525	430249.69	2272714.97
526	430233.79	2272730.78
527	430229.46	2272769.04
224	430195.21	2272998.79
223	430189.37	2272997.22
512	430188.77	2272997.06
507	430138.00	2272983.39
528	430190.18	2272991.20
529	430197.63	2272940.42
530	430205.02	2272890.14
531	430108.55	2272876.00
532	430109.41	2272870.06
533	430205.83	2272884.19
534	430207.03	2272875.43
535	430154.06	2272867.23
536	430155.02	2272861.31
537	430207.84	2272869.53
538	430223.51	2272768.25
539	430226.98	2272737.54
540	430200.09	2272764.27
541	430177.33	2272793.62
542	430160.27	2272808.91
543	430156.26	2272804.44
544	430172.92	2272789.51
545	430195.59	2272760.29
546	430251.68	2272704.53
547	430296.33	2272639.72
521	430297.56	2272638.26
522	430338.16	2272590.20
523	430339.72	2272588.23
548	430333.98	2272596.23

549	430321.25	2272667.90
550	430315.33	2272666.91
551	430325.78	2272608.05
552	430259.17	2272704.25
553	430497.25	2272739.59
554	430496.37	2272745.52
555	430256.51	2272709.90
556	430245.91	2272781.45
557	430485.74	2272816.87
558	430484.86	2272822.80
559	430244.97	2272787.38
560	430243.78	2272794.96
561	430483.39	2272830.32
562	430482.52	2272836.26
563	430242.85	2272800.89
564	430232.10	2272872.18
565	430472.31	2272907.62
566	430471.43	2272913.56
567	430230.94	2272878.07
568	430229.28	2272886.49
569	430424.27	2272914.40
570	430423.40	2272920.34
571	430228.12	2272892.39
572	430218.95	2272951.08
573	430314.41	2272965.61
574	430313.49	2272971.54
575	430218.15	2272957.03
576	430217.59	2272961.21
577	430321.03	2272976.46
578	430320.15	2272982.40
579	430216.79	2272967.15
228	430211.32	2273003.13
227	430205.49	2273001.56

площадь: 14640 кв.м.

:3У17

№ п/п	Х	У
580	430886.52	2273184.88
581	430887.22	2273180.26
582	430842.54	2273173.04
580	430886.52	2273184.88

площадь: 106 кв.м.

:3У18

№ п/п	Х	У
504	430131.77	2272815.38
583	430133.98	2272817.41
584	430155.89	2272793.42
506	430159.01	2272785.52
505	430142.89	2272803.26
504	430131.77	2272815.38

площадь: 109 кв.м.

# **1.4 Сведения о границах территории, в отношении которой утвержден проект межевания, содержащие перечень координат характерных точек этих границ в системе координат МСК-16 зона 2**

Граница территории		
№ п/п	Х	У
1	431458.81	2272896.95
2	431451.25	2272901.26
3	431249.19	2272780.87
4	431242.06	2272794.06
5	431196.59	2272959.47
6	431218.29	2272985.70
7	431278.85	2272941.14
8	431275.31	2272929.83
9	431301.65	2272833.70
10	431307.79	2272830.20
11	431311.29	2272836.34
12	431285.40	2272930.82
13	431291.15	2272944.71
14	431389.57	2273079.14
15	431388.49	2273086.12
16	431381.51	2273085.04
17	431283.00	2272950.51
18	431228.23	2272990.80
19	431357.07	2273166.73
20	431355.99	2273173.71
21	431349.01	2273172.63
22	431220.18	2272996.73
23	431211.64	2272996.80
24	431187.01	2272963.33
25	431169.33	2272939.28
26	431112.17	2272854.63
27	431093.06	2272831.44
28	431038.31	2272758.22
29	431027.59	2272743.79
30	431023.76	2272738.64
31	430996.16	2272705.93
32	430969.96	2272669.55
33	430952.92	2272645.90
34	430933.28	2272630.75
35	430951.78	2272646.39
36	431178.61	2272958.44
37	431199.63	2272988.05
38	431357.37	2273205.23
39	431356.26	2273212.22
40	431349.27	2273211.11
41	431191.49	2272993.86
42	431170.47	2272964.25
43	430944.06	2272652.77
44	430926.87	2272638.43
45	430916.87	2272650.42
46	430800.70	2272838.04
47	430781.75	2272874.77
48	431031.65	2273218.53
49	431030.51	2273225.51
50	431023.53	2273224.37
51	431019.45	2273218.70
52	430794.23	2272912.25
53	430788.46	2272929.48
54	430778.07	2272997.49
55	430837.51	2273006.05
56	430841.74	2273011.72

57	430836.07	2273015.95
58	430798.40	2273010.48
59	430776.61	2273008.65
60	430866.63	2273021.77
61	430870.89	2273027.41
62	430865.25	2273031.67
63	430775.31	2273018.56
64	430765.03	2273085.95
65	430908.55	2273106.99
66	430912.72	2273112.70
67	430907.01	2273116.87
68	430763.60	2273095.84
69	430756.63	2273140.11
70	430895.29	2273161.98
71	430899.45	2273167.70
72	430893.73	2273171.86
73	430754.08	2273149.83
74	430752.28	2273156.33
75	430887.53	2273178.29
76	430891.70	2273184.00
77	430885.99	2273188.17
78	430749.70	2273166.03
79	430743.17	2273209.44
80	430881.21	2273231.35
81	430885.38	2273237.06
82	430879.67	2273241.23
83	430742.69	2273219.47
84	430737.00	2273264.05
85	430875.70	2273285.97
86	430879.86	2273291.69
87	430874.14	2273295.85
88	430753.80	2273276.87
89	430735.13	2273275.81
90	430872.88	2273297.54
91	430877.04	2273303.26
92	430871.32	2273307.42
93	430733.55	2273285.68
94	430723.02	2273352.56
95	430861.95	2273374.60
96	430866.10	2273380.33
97	430860.37	2273384.48
98	430740.06	2273365.38
99	430721.01	2273365.04
100	430858.61	2273386.81
101	430862.77	2273392.53
102	430857.05	2273396.69
103	430719.43	2273374.91
104	430708.86	2273441.86
105	430847.68	2273463.85
106	430851.84	2273469.57
107	430846.12	2273473.73
108	430725.76	2273454.74
109	430706.95	2273454.42
110	430844.28	2273475.98
111	430848.44	2273481.70
112	430842.72	2273485.86
113	430705.44	2273464.30
114	430694.93	2273530.92
115	430833.58	2273552.94

116	430837.74	2273558.66
117	430832.02	2273562.82
118	430711.64	2273543.82
119	430693.18	2273545.03
120	430832.23	2273566.85
121	430836.39	2273572.57
122	430830.67	2273576.73
123	430691.92	2273554.95
124	430681.38	2273621.84
125	430820.01	2273643.85
126	430824.17	2273649.57
127	430818.45	2273653.73
128	430698.07	2273634.73
129	430679.74	2273634.96
130	430851.14	2273660.27
131	430933.27	2273155.52
132	430939.00	2273151.34
133	430970.23	2273157.73
134	430990.67	2273184.91
135	430989.68	2273191.92
136	430982.67	2273190.93
137	430963.45	2273165.36
138	430942.39	2273162.01
139	430922.62	2273269.70
140	431084.52	2273295.23
141	431088.68	2273300.95
142	431082.96	2273305.11
143	430939.95	2273282.58
144	430920.41	2273283.70
145	431133.50	2273317.48
146	431137.61	2273323.23
147	431131.86	2273327.34
148	430919.02	2273293.61
149	430908.47	2273360.81
150	431144.56	2273398.05
151	431148.77	2273403.74
152	431143.08	2273407.95
153	430928.43	2273374.03
154	430906.54	2273374.37
155	431142.13	2273411.83
156	431146.29	2273417.55
157	431140.57	2273421.71
158	430905.12	2273384.27
159	430894.58	2273451.43
160	431141.58	2273490.73
161	431151.93	2273492.98
162	431173.42	2273414.77
163	431179.55	2273411.24
164	431183.08	2273417.37
165	431128.53	2273615.45
166	431122.01	2273618.95
167	430969.09	2273596.39
168	430950.42	2273595.50
169	430937.92	2273673.23
170	430952.53	2273675.76
171	430954.67	2273663.08
172	431176.51	2273696.87
173	431240.86	2273462.96
174	431246.91	2273459.29

175	431250.58	2273465.34
176	431247.68	2273477.20
177	431184.94	2273703.90
178	431179.26	2273707.50
179	430982.15	2273677.39
180	430962.43	2273677.22
181	431178.70	2273709.11
182	431185.70	2273710.14
183	431244.74	2273495.01
184	431250.90	2273491.53
185	431254.38	2273497.69
186	431194.17	2273717.06
187	431188.62	2273720.68
188	430657.00	2273640.84
189	430418.39	2273605.67
190	430414.17	2273599.99
191	430419.85	2273595.77
192	430635.82	2273627.62
193	430657.34	2273628.53
194	430419.96	2273593.51
195	430415.74	2273587.83
196	430421.42	2273583.61
197	430659.08	2273618.68
198	430669.36	2273551.32
199	430431.63	2273516.26
200	430427.41	2273510.58
201	430433.09	2273506.36
202	430649.07	2273538.21
203	430671.03	2273538.52
204	430433.18	2273503.44
205	430428.96	2273497.76
206	430434.64	2273493.54
207	430672.33	2273528.60
208	430682.57	2273461.51
209	430443.41	2273426.25
210	430439.19	2273420.57
211	430444.87	2273416.35
212	430660.85	2273448.20
213	430683.41	2273446.99
214	430445.03	2273411.83
215	430440.81	2273406.15
216	430446.49	2273401.93
217	430684.03	2273436.98
218	430694.26	2273369.89
219	430455.50	2273334.56
220	430451.28	2273328.88
221	430456.96	2273324.66
222	430672.97	2273356.52
223	430696.42	2273357.57
224	430459.29	2273322.59
225	430455.08	2273316.90
226	430460.77	2273312.69
227	430698.16	2273347.71
228	430708.42	2273280.46
229	430469.77	2273245.29
230	430465.55	2273239.61
231	430471.23	2273235.39
232	430687.21	2273267.24
233	430710.24	2273268.10
234	430472.57	2273233.05
235	430468.35	2273227.37
236	430474.03	2273223.15
237	430711.69	2273258.21
238	430722.20	2273190.84
239	430484.53	2273155.86

240	430480.31	2273150.18
241	430485.99	2273145.96
242	430723.64	2273180.94
243	430735.61	2273100.35
244	430510.55	2273069.40
245	430506.28	2273063.77
246	430511.91	2273059.50
247	430692.64	2273084.69
248	430737.54	2273089.45
249	430500.33	2273054.45
250	430496.11	2273048.77
251	430501.79	2273044.55
252	430739.45	2273079.62
253	430749.73	2273012.25
254	430512.04	2272977.21
255	430507.82	2272971.53
256	430513.50	2272967.31
257	430729.47	2272999.16
258	430751.57	2273000.22
259	430513.95	2272965.16
260	430509.73	2272959.48
261	430515.41	2272955.26
262	430753.08	2272990.34
263	430763.47	2272923.15
264	430525.68	2272887.93
265	430521.46	2272882.25
266	430527.14	2272878.03
267	430742.77	2272909.84
268	430765.66	2272909.50
269	430524.19	2272874.09
270	430519.96	2272868.42
271	430525.63	2272864.19
272	430765.86	2272899.42
273	430704.61	2272821.90
274	430545.41	2272798.50
275	430541.16	2272792.85
276	430545.49	2272788.59
277	430537.76	2272787.44
278	430533.55	2272781.75
279	430539.24	2272777.54
280	430691.30	2272799.62
281	430631.76	2272722.16
282	430540.79	2272708.84
283	430536.56	2272703.17
284	430542.23	2272698.94
285	430626.38	2272711.26
286	430596.90	2272666.31
287	430598.24	2272659.37
288	430605.18	2272660.71
289	430641.21	2272716.38
290	430769.11	2272887.11
291	430770.74	2272876.34
292	430580.22	2272618.19
293	430581.30	2272611.21
294	430588.28	2272612.29
295	430775.19	2272865.67
296	430791.69	2272833.70
297	430604.10	2272576.43
298	430548.02	2272500.47
299	430438.70	2272640.84
300	430430.60	2272705.68
301	430425.00	2272710.03
302	430380.79	2272704.12
303	430376.54	2272698.47
304	430382.19	2272694.22

305	430421.29	2272699.46
306	430429.97	2272635.78
307	430541.86	2272492.11
308	430511.61	2272450.80
309	430481.72	2272410.04
310	430403.91	2272509.02
311	430348.27	2272579.74
312	430335.86	2272597.03
313	430323.22	2272668.22
314	430317.47	2272672.33
315	430313.36	2272666.58
316	430322.19	2272616.75
317	430262.67	2272702.71
318	430497.54	2272737.61
319	430501.76	2272743.29
320	430496.08	2272747.51
321	430258.20	2272712.16
322	430248.19	2272779.77
323	430486.03	2272814.89
324	430490.25	2272820.57
325	430484.57	2272824.79
326	430268.53	2272792.91
327	430246.07	2272793.28
328	430483.68	2272828.34
329	430487.90	2272834.02
330	430482.22	2272838.24
331	430244.53	2272803.16
332	430234.41	2272870.50
333	430472.60	2272905.64
334	430476.82	2272911.32
335	430471.14	2272915.54
336	430255.10	2272883.66
337	430231.65	2272884.82
338	430424.56	2272912.42
339	430428.78	2272918.10
340	430423.10	2272922.32
341	430229.75	2272894.65
342	430221.22	2272949.42
343	430314.71	2272963.63
344	430318.89	2272969.33
345	430321.32	2272974.48
346	430325.54	2272980.16
347	430319.86	2272984.38
348	430218.49	2272969.42
349	430206.33	2273050.55
350	430400.41	2273079.07
351	430404.59	2273084.77
352	430398.89	2273088.95
353	430226.85	2273063.70
354	430205.29	2273063.39
355	430443.63	2273098.51
356	430447.85	2273104.19
357	430442.17	2273108.41
358	430204.46	2273073.38
359	430194.35	2273140.72
360	430432.07	2273175.80
361	430436.29	2273181.48
362	430430.61	2273185.70
363	430214.57	2273153.82
364	430192.54	2273152.82
365	430430.23	2273187.88
366	430434.45	2273193.56
367	430428.77	2273197.78
368	430191.07	2273162.72
369	430180.96	2273230.06

370	430418.47	2273265.14
371	430422.69	2273270.82
372	430417.01	2273275.04
373	430200.96	2273243.16
374	430178.94	2273242.98
375	430416.56	2273278.03
376	430420.78	2273283.71
377	430415.10	2273287.93
378	430177.40	2273252.86
379	430167.29	2273320.20
380	430404.80	2273355.28
381	430409.02	2273360.96
382	430403.34	2273365.18
383	430187.29	2273333.30
384	430165.22	2273333.23
385	430402.89	2273368.22
386	430407.11	2273373.90
387	430401.43	2273378.12
388	430163.65	2273343.11
389	430153.53	2273410.41
390	430391.18	2273445.48
391	430395.40	2273451.16
392	430389.72	2273455.38
393	430173.68	2273423.50
394	430151.43	2273423.62
395	430389.01	2273458.68
396	430393.23	2273464.36
397	430387.55	2273468.58
398	430149.85	2273433.50
399	430139.74	2273500.80
400	430377.55	2273535.97
401	430381.77	2273541.65
402	430376.09	2273545.87
403	430160.04	2273513.98
404	430137.69	2273513.07
405	430374.77	2273549.97
406	430378.94	2273555.68
407	430373.23	2273559.85
408	430136.03	2273522.93
409	430125.38	2273590.24
410	430362.61	2273627.16
411	430366.78	2273632.87
412	430361.07	2273637.04
413	429564.89	2273520.44
414	429560.55	2273514.86
415	429566.13	2273510.52
416	430100.60	2273587.36
417	430114.82	2273490.27
418	429657.84	2273423.23
419	429653.56	2273417.61
420	429659.18	2273413.33
421	430087.56	2273476.13
422	430116.75	2273477.79
423	429707.72	2273417.95
424	429703.41	2273412.34
425	429709.02	2273408.03
426	430118.27	2273467.91
427	430132.63	2273370.77
428	429806.24	2273322.76
429	429767.50	2273317.08
430	429763.27	2273311.41
431	429768.94	2273307.18
432	430105.32	2273356.69
433	430134.62	2273357.11
434	429823.93	2273311.41

435	429819.71	2273305.73
436	429825.39	2273301.51
437	430136.06	2273347.22
438	430150.38	2273250.09
439	429868.70	2273208.68
440	429864.48	2273203.00
441	429870.16	2273198.78
442	430123.10	2273236.00
443	430152.12	2273237.94
444	429900.79	2273201.09
445	429896.57	2273195.41
446	429902.25	2273191.19
447	430153.54	2273228.04
448	430167.91	2273131.08
449	429945.89	2273098.40
450	429941.66	2273092.73
451	429947.33	2273088.50
452	430140.60	2273116.95
453	430169.76	2273118.51
454	429973.11	2273089.58
455	429968.89	2273083.90
456	429974.57	2273079.68
457	430171.21	2273108.62
458	430185.42	2273011.46
459	430028.58	2272988.42
460	430024.37	2272982.73
461	430030.06	2272978.52
462	430158.16	2272997.39
463	430187.13	2272998.85
464	430128.09	2272989.92
465	430096.04	2272981.30
466	430080.02	2272977.00
467	430076.49	2272970.87
468	430082.62	2272967.34
469	430098.64	2272971.64
470	430130.43	2272980.19
471	430188.47	2272988.93
472	430202.75	2272891.82
473	430108.26	2272877.98
474	430104.03	2272872.31
475	430109.70	2272868.08
476	430175.49	2272877.63
477	430204.78	2272877.10
478	430153.74	2272869.21
479	430149.60	2272863.47
480	430155.34	2272859.33
481	430206.16	2272867.20
482	430221.52	2272767.98
483	430224.35	2272742.97
484	430201.59	2272765.60
485	430178.46	2272795.28
486	430161.61	2272810.40
487	430154.55	2272810.02
488	430154.93	2272802.96
489	430171.45	2272788.14
490	430194.31	2272758.73
491	430227.40	2272725.84
492	430250.14	2272703.25
493	430340.34	2272573.65
494	430396.05	2272502.84
495	430474.74	2272402.74
496	430462.68	2272390.50
497	430427.33	2272435.38
498	430358.77	2272518.72
499	430351.73	2272519.40

500	430351.05	2272512.36
501	430419.57	2272429.06
502	430455.74	2272383.15
503	430430.76	2272340.77
504	430403.86	2272303.66
505	430340.00	2272381.23
506	430264.85	2272470.05
507	430257.80	2272470.64
508	430257.21	2272463.59
509	430332.34	2272374.80
510	430397.95	2272295.11
511	430393.00	2272287.89
512	430244.79	2272462.91
513	430221.79	2272493.33
514	430265.97	2272511.08
515	430283.89	2272518.28
516	430286.67	2272524.78
517	430231.67	2272661.71
518	430225.16	2272664.48
519	430222.39	2272657.97
520	430275.53	2272525.70
521	430266.88	2272522.22
522	430156.99	2272795.17
523	430135.46	2272818.76
524	430128.40	2272819.08
525	430128.08	2272812.02
526	430149.00	2272789.10
527	430257.61	2272518.50
528	430211.99	2272500.17
529	430166.54	2272481.85
530	429986.39	2272929.63
531	429979.87	2272932.37
532	429977.13	2272925.85
533	430159.13	2272473.47
534	430165.64	2272470.70
535	430212.18	2272489.46
536	430237.07	2272456.55
537	430389.60	2272276.43
538	430397.54	2272276.83
539	430411.06	2272296.55
540	430439.26	2272335.49
541	430465.90	2272379.52
542	430484.83	2272398.74
543	430489.01	2272403.06
544	430519.67	2272444.89
545	430552.16	2272489.24
546	430612.17	2272570.52
547	430797.34	2272824.48
548	430908.96	2272644.29
549	430979.23	2272560.09
550	430998.95	2272527.00
551	431041.51	2272494.41
552	431051.50	2272452.00
553	431129.85	2272377.99
554	431130.52	2272372.09
555	431162.93	2272337.17
556	431169.83	2272336.76
557	431191.10	2272354.84
558	431442.58	2272068.26
559	431105.04	2271767.45
560	431104.64	2271760.39
561	431111.70	2271759.99
562	431452.94	2272064.10
563	431453.37	2272071.13
564	431198.47	2272361.60

565	431197.85	2272367.15
566	431165.94	2272404.64
567	431158.74	2272405.08
568	431136.98	2272385.01
569	431100.58	2272419.39
570	431203.12	2272529.41
571	431207.62	2272535.45
572	431215.01	2272538.78
573	431299.41	2272576.85
574	431301.85	2272583.60
575	431248.24	2272693.82
576	431241.55	2272696.13
577	431239.24	2272689.44
578	431290.60	2272583.85
579	431200.38	2272542.47
580	431195.25	2272535.59
581	431093.31	2272426.26
582	431059.49	2272458.20
583	431049.05	2272501.23
584	431005.81	2272534.34
585	430987.18	2272566.17
586	430940.30	2272622.34
587	430960.67	2272639.55
588	430970.02	2272652.53
589	430989.43	2272579.53
590	430999.79	2272548.42
591	431006.11	2272545.26
592	431009.27	2272551.58
593	430998.96	2272582.54
594	430978.08	2272663.71
595	431004.16	2272699.93
596	431029.53	2272729.97
597	431075.61	2272559.20
598	431081.70	2272555.61
599	431085.29	2272561.70
600	431037.17	2272739.92
601	431040.31	2272744.14
602	431078.47	2272602.35

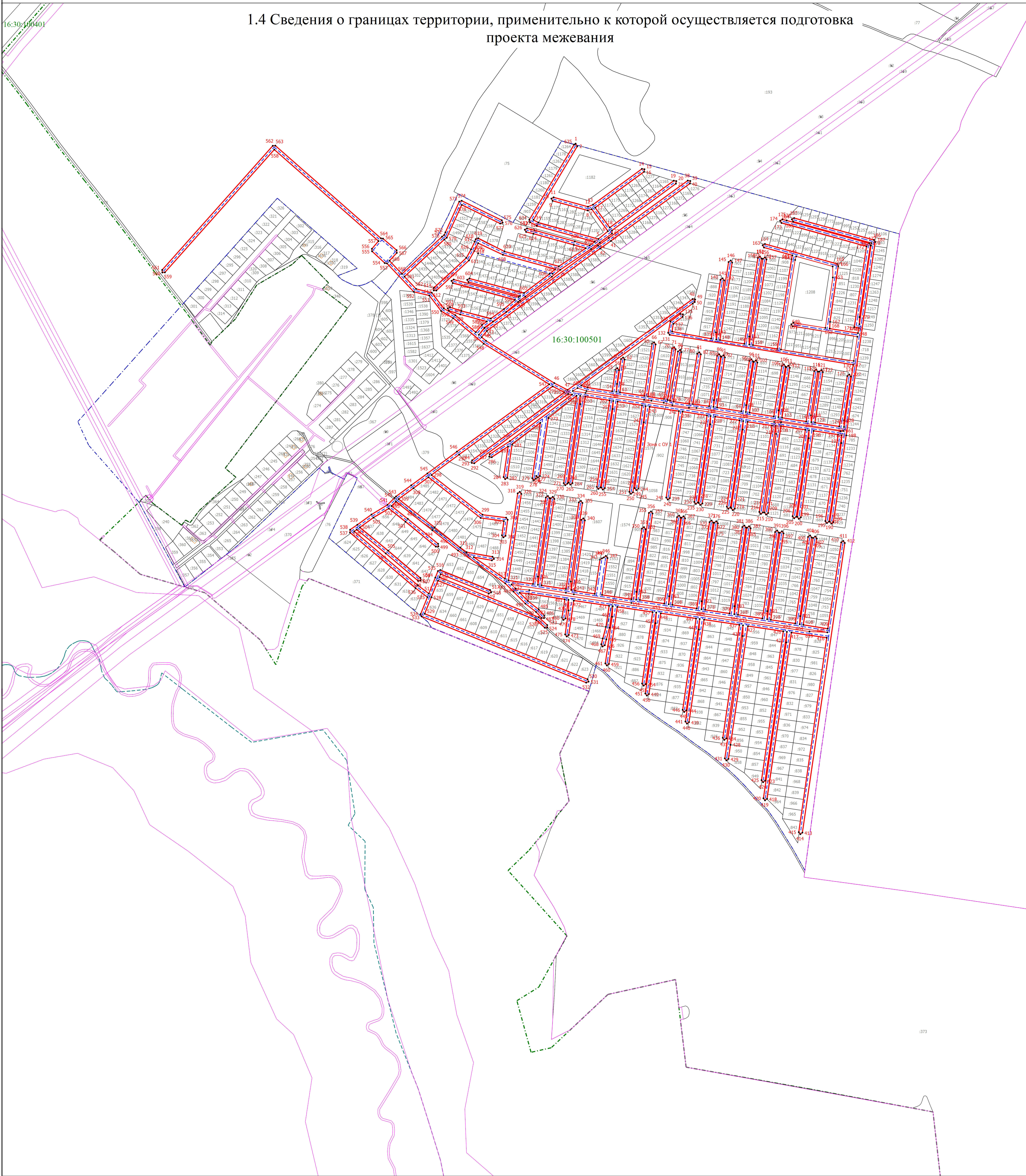
603	431084.58	2272598.80
604	431088.13	2272604.91
605	431048.34	2272754.96
606	431100.99	2272825.36
607	431113.90	2272841.01
608	431153.46	2272696.91
609	431185.39	2272628.68
610	431163.53	2272618.14
611	431137.96	2272603.64
612	431055.08	2272513.84
613	431055.36	2272506.78
614	431062.42	2272507.06
615	431144.76	2272596.27
616	431168.26	2272609.33
617	431189.54	2272619.58
618	431196.24	2272622.14
619	431198.86	2272629.16
620	431162.59	2272701.03
621	431121.61	2272850.73
622	431171.54	2272924.68
623	431180.59	2272891.87
624	431211.21	2272780.85
625	431216.25	2272760.75
626	431222.32	2272757.12
627	431225.95	2272763.19
628	431220.87	2272783.45
629	431190.23	2272894.53
630	431178.94	2272935.47
631	431189.04	2272949.21
632	431232.99	2272789.80
633	431242.87	2272771.53
634	431249.83	2272769.61
635	431456.37	2272892.66
1	431458.81	2272896.95
636	430246.83	2272720.63
637	430235.69	2272731.70
638	430231.42	2272769.40

639	430117.56	2273539.94
640	430115.44	2273589.07
641	430196.27	2273050.17
642	430220.05	2272891.93
643	430224.36	2272870.06
636	430246.83	2272720.63
644	431149.12	2273503.18
645	431139.19	2273500.44
646	430892.97	2273461.30
647	430861.44	2273661.74
648	430928.06	2273671.57
649	430956.51	2273494.18
650	430962.23	2273490.02
651	430966.39	2273495.74
652	430952.32	2273583.64
653	431091.03	2273604.21
654	431121.39	2273603.75
644	431149.12	2273503.18
655	430787.06	2272902.19
656	430778.92	2272889.13
657	430773.46	2272923.98
658	430693.62	2273443.02
659	430692.65	2273461.73
660	430668.13	2273625.27
661	430669.14	2273632.96
662	430732.24	2273229.21
663	430733.20	2273208.56
664	430740.10	2273162.84
665	430746.64	2273139.23
666	430752.18	2273105.02
667	430755.01	2273085.36
668	430778.84	2272926.71
655	430787.06	2272902.19

**площадь: 312921 кв.м.**



1.4 Сведения о границах территории, применительно к которой осуществляется подготовка проекта межевания



Масштаб 1:5000

Условные обозначения	
<div><div>1</div><div>:1300</div></div>	- Часть границы, местоположение которой определено при выполнении кадастровых работ
<div><div></div><div></div></div>	- Обозначение новой характерной точки
<div><div></div><div></div></div>	- Кадастровый номер здания
<div><div></div><div></div></div>	- Часть границы, сведения ЕГРН о которой позволяют однозначно определить ее положение на местности
<div><div></div><div></div></div>	- Граница здания
<div><div></div><div></div></div>	- Граница сооружения
<div><div></div><div></div></div>	- Граница кадастрового квартала
<div><div></div><div></div></div>	- Граница муниципального образования
<div><div></div><div></div></div>	- Проектируемый газопровод
<div><div></div><div></div></div>	- Образуемый земельный участок
<div><div></div><div></div></div>	- Номер кадастрового квартала
<div><div></div><div></div></div>	- Характерная точка границы земельного участка, сведения ЕГРН о которой соответствуют требованиям, установленным в соответствии с частью 13 статьи 22 Федерального закона от 13 июля 2015 г. N 218-ФЗ "О государственной регистрации недвижимости"
<div><div></div><div></div></div>	- Кадастровый номер земельного участка
<div><div></div><div></div></div>	- Обозначение контура земельного участка
<div><div></div><div></div></div>	- Граница земельного участка в составе Единого землепользования
<div><div></div><div></div></div>	- Часть контура, образованного проекцией существующего в ЕГРН наземного конструктивного элемента здания, сооружения, объекта незавершенного строительства
<div><div></div><div></div></div>	- Граница объекта незавершенного строительства
<div><div></div><div></div></div>	- Граница населенного пункта
<div><div></div><div></div></div>	- Граница зоны с особыми условиями
<div><div></div><div></div></div>	- Характерная точка границы, сведения о которой позволяют однозначно определить ее положение на местности
<div><div></div><div></div></div>	- Граница образуемых земельных участков и их частей
<div><div></div><div></div></div>	- Характерная точка границы земельного участка, сведения о которой отсутствуют в ЕГРН, местоположение которой определено при кадастровых работах (новая характерная точка)



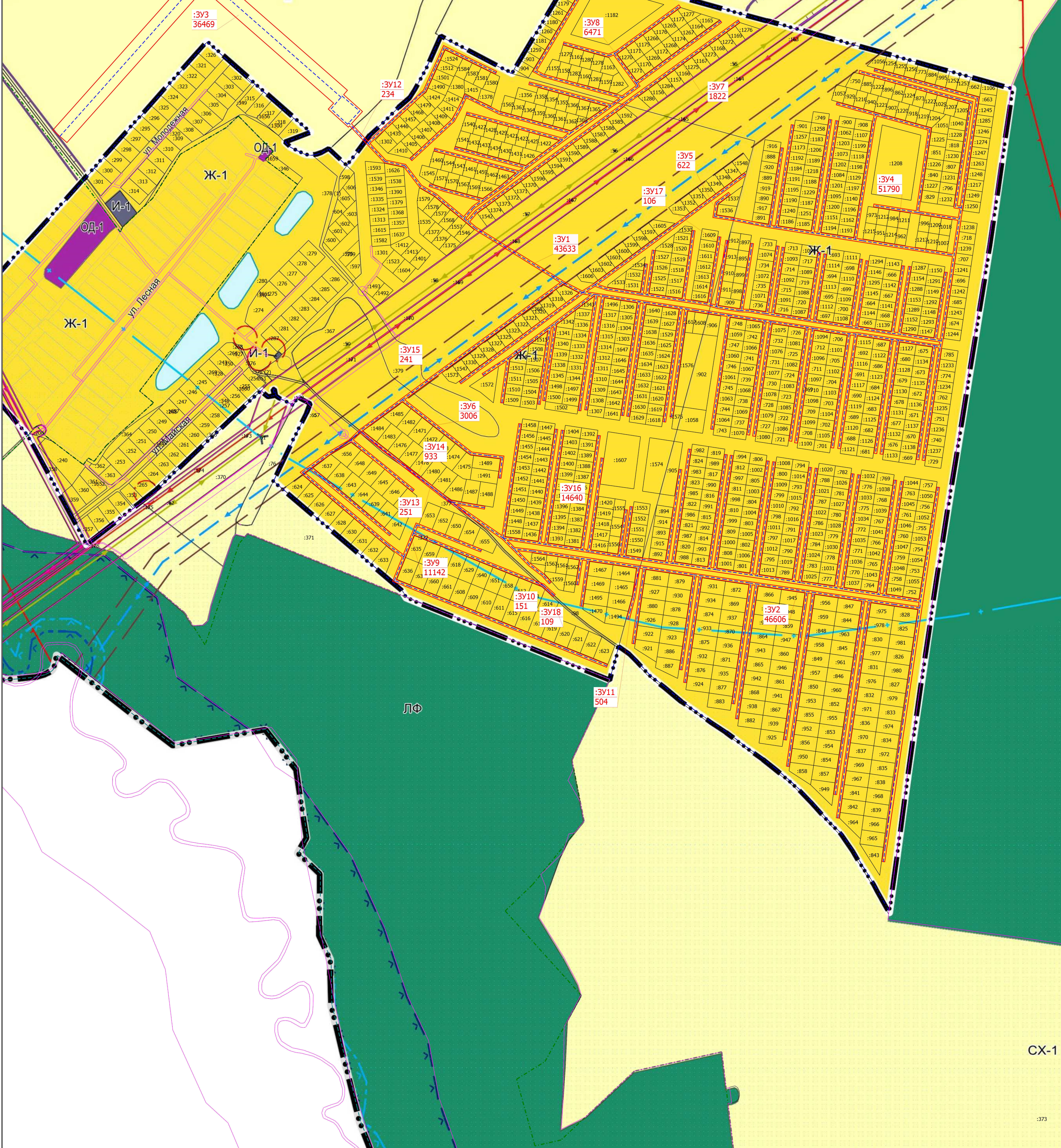
**Материалы по обоснованию.  
Графическая часть**

**Чертеж на плане застройки и землепользования**



Материалы по обоснованию  
Графическая часть  
Проект межевания территории  
Чертеж на плане застройки и землепользования

д.Майская Горка



СХ-1

Условные обозначения

- Часть границы, местоположение которой определено при выполнении кадастровых работ
- Характерная точка контура здания, сооружения, объекта незавершенного строительства
- Обозначение новой характерной точки
- Кадастровый номер здания
- Граница образуемых земельных участков и их частей
- Граница земельного участка в составе Единого землепользования
- Часть контура, образованного проекцией существующего в ЕГРН наземного конструктивного элемента здания, сооружения, объекта незавершенного строительства
- Граница объекта незавершенного строительства
- Граница населенного пункта
- Граница зоны с особыми условиями
- Характерная точка границы земельного участка, сведения о которой отсутствуют в ЕГРН, местоположение которой определено при кадастровых работах (новая характерная точка)

Материалы по обоснованию Графическая часть Проект межевания территории Чертеж на плане застройки и землепользования

- Характерная точка границы земельного участка, сведения ЕГРН о которой соответствуют требованиям, установленным в соответствии с частью 13 статьи 22 Федерального закона от 13 июля 2015 г. N 218-ФЗ "О государственной регистрации недвижимости"
- Характерная точка границы, сведения о которой позволяют однозначно определить ее положение на местности
- Кадастровый номер земельного участка
- Обозначение контура земельного участка
- Часть границы, сведения ЕГРН о которой позволяют однозначно определить ее положение на местности
- Граница здания
- Граница сооружения
- Граница кадастрового квартала
- Граница муниципального образования
- Образуемый земельный участок
- Проектируемый газопровод



**Пояснительная записка**

**2.1 Обоснование определения местоположения границ образуемых земельных участков**

Участки, предоставляемые для строительства газопровода, имеют ширину 6 метров. Предполагается строительство газопровода по центру предоставляемых для строительства участков. Ось трассы газопровода отступает от фасадных границ участков на 4-е метра, т.к. в 2-х метрах от фасадных границ участков размещаются - воздушные линии электропередач, в 4-х метрах - газопровод, в 6-ти метрах - водопровод.

**2.2 Обоснование определения размеров образуемых земельных участков**

Согласно ст.36. п.4 пп.3 градостроительного кодекса, действие градостроительных регламентов не распространяется на земельные участки, предназначенные для размещения линейных объектов или занятых линейными объектами. Следовательно, предельные минимальные и максимальные размеры земельных участков, в том числе их площадь не устанавливаются.

Территория проектирования имеет обременения в виде охранных зон инженерных коммуникаций.

Территории, с ограниченным режимом использования В целях хозяйственной деятельности, возникшие в связи с размещением проектируемого линейного объекта, представлены на «Чертеже границ зон планируемого размещения линейного объекта».

Охрана газопроводных сетей осуществляется для обеспечения сохранности их элементов и бесперебойного снабжения потребителей путем проведения комплекса мер организационного и запретительного характера. Охране подлежит весь комплекс сооружений и устройств, входящих в сеть.

На земельные участки, входящие в охранные зоны газораспределительных сетей, в целях предупреждения их повреждения или нарушения условий их нормальной эксплуатации налагаются ограничения (обременения), которыми запрещается лицам, указанным в пункте 2 настоящих Правил:

а) строить объекты жилищно-гражданского и производственного назначения;

б) сносить и реконструировать мосты, коллекторы, автомобильные и железные дороги с расположенными на них газораспределительными сетями без предварительного выноса этих газопроводов по согласованию с эксплуатационными организациями;

в) разрушать берегоукрепительные сооружения, водопропускные устройства, земляные и иные сооружения, предохраняющие газораспределительные сети от разрушений;

г) перемещать, повреждать, засыпать и уничтожать опознавательные знаки, контрольно-измерительные пункты и другие устройства

газораспределительных сетей;

д) устраивать свалки и склады, разливать растворы кислот, солей, щелочей и других химически активных веществ;

е) огораживать и перегораживать охранные зоны, препятствовать доступу персонала эксплуатационных организаций к газораспределительным сетям, проведению обслуживания и устранению повреждений газораспределительных сетей;

ж) разводить огонь и размещать источники огня;

з) рыть погреба, копать и обрабатывать почву сельскохозяйственными и мелиоративными орудиями и механизмами на глубину более 0,3 метра;

и) открывать калитки и двери газорегуляторных пунктов, станций катодной и дренажной защиты, люки подземных колодцев, включать или отключать электроснабжение средств связи, освещения и систем телемеханики;

к) набрасывать, приставлять и привязывать к опорам и надземным газопроводам, ограждениям и зданиям газораспределительных сетей посторонние предметы, лестницы, влезать на них;

л) самовольно подключаться к газораспределительным сетям.

### **2.3 Обоснование способа образования земельных участков и определение границ сервитута**

В соответствии с п.4 ст.39.25 ЗКРФ

Проект межевания учитывает, как предоставление земельных участков так установление сервитута. При установлении сервитута на срок до 3-х лет соглашение может заключаться на основании схем расположения без постановки на кадастровый учет земельных участков и частей участков при предоставлении на срок более 3-х лет необходимо будет на основании ПМТ подготовить межевой план для постановки на кадастровый учет земельных участков или частей земельных участков

В случае необходимости предоставлении земельных участков на срок более 3-х лет, предусмотрено образование земельных участков, по процедурам, указанным в нижеследующей таблице:

Обозначения участков	Площадь образованных участков, кв.м.	Кадастровых номеров земельных участков, из которых образуются земельные участки	Способ образования
:ЗУ1	43633	16:30:100501:368	Раздел с сохранением исходного земельного участка, или образование части земельного участка
:ЗУ2	46606	16:30:100501:369	Раздел с сохранением исходного земельного участка, или образование части земельного участка
:ЗУ3	36469	16:30:000000:312 (16:30:100501:21)	Раздел с сохранением исходного земельного участка, или образование части земельного участка
:ЗУ4	51790	16:30:100501:369	Раздел с сохранением исходного земельного участка, или образование части земельного участка
:ЗУ5	622	16:30:100501:368	Раздел с сохранением исходного земельного участка, или образование части земельного участка
:ЗУ6	3006	16:30:100501:368	Раздел с сохранением исходного земельного участка, или образование части земельного участка
:ЗУ7	1822	16:30:100501:369	Раздел с сохранением исходного земельного участка, или образование части земельного участка
:ЗУ8	6471	16:30:100501:369	Раздел с сохранением исходного земельного участка, или образование части земельного участка
:ЗУ9	11142	16:30:100501:372	Раздел с сохранением исходного земельного участка, или образование части земельного участка
:ЗУ10	151	16:30:000000:243 (16:30:100501:98)	Раздел с сохранением исходного земельного участка, или образование части земельного участка
:ЗУ11	504	16:30:100501:368	Раздел с сохранением исходного земельного участка, или образование части земельного участка
:ЗУ12	234	16:30:000000:243 (16:30:100501:63)	Раздел с сохранением исходного земельного участка, или образование части земельного участка
:ЗУ13	251	16:30:100501:372	Раздел с сохранением исходного земельного участка, или образование части земельного участка
:ЗУ14	933	16:30:000000:243 (16:30:100501:98)	Раздел с сохранением исходного земельного участка, или образование части земельного участка
:ЗУ15	241	16:30:100501:379	Раздел с сохранением исходного земельного участка, или образование части земельного участка
:ЗУ16	14640	16:30:100501:368	Раздел с сохранением исходного земельного участка, или образование части земельного участка
:ЗУ17	106	16:30:100501:368	Раздел с сохранением исходного земельного участка, или образование части земельного участка
:ЗУ18	109	16:30:100501:368	Раздел с сохранением исходного земельного участка, или образование части земельного участка

Границы данных участков можно использовать для установления сервитута.